

Морозов Се
Климент *Куркина Елена Ю*

Ходатайство об установлении публичного сервитута

1	Администрация Светлоярского муниципального района Волгоградской области (наименование органа, принимающего решение об установлении публичного сервитута)	
2	Сведения о лице, представившем ходатайство об установлении публичного сервитута (далее – заявитель):	
2.1	Полное наименование	Администрация Червленовского сельского поселения Светлоярского муниципального района, Волгоградской области
2.2	Сокращенное наименование (при наличии)	Администрация Червленовского сельского поселения
2.3	Организационно-правовая форма	Орган местного самоуправления.
2.4	Почтовый адрес (индекс, субъект Российской Федерации, населенный пункт, улица, дом)	404186 Волгоградская область, Светлоярский район, с.Червленое, ул.Клубная 7
2.5	Адрес электронной почты	adm6011014@yandex.ru
2.6	ОГРН	1053458083601
2.7	ИНН	3426011014
3	Сведения о представителе заявителя:	
3.1	Фамилия	Хабаров
	Имя	Александр
	Отчество (при наличии)	Павлович
3.2	Адрес электронной почты (при наличии)	
3.3	Телефон	89047734309
3.4	Наименование и реквизиты документа, подтверждающего полномочия представителя заявителя	Территориально избирательная комиссия по Светлоярскому району Волгоградской области от 21.09.2021г. № 131/671
4	Прошу установить публичный сервитут в отношении земель и земельных участков в целях прогона сельскохозяйственных животных, расположенный по адресу: Волгоградская область, Светлоярский район, в административных границах Червленовского сельского поселения, прилегает к юго- восточной окраине с.Солянка.	
5	Испрашиваемый срок публичного сервитута - постоянный	
6	Срок, в течение которого использование земельного участка (его части) и (или) расположенного на нем объекта недвижимости в соответствии с их разрешенным использованием будет в соответствии с подпунктом 4 пункта 1 статьи 39.41 Земельного кодекса Российской Федерации невозможно или существенно затруднено в связи с осуществлением деятельности, для обеспечения которой устанавливается публичный сервитут (при возникновении таких обстоятельств), нет	
7	Обоснование необходимости установления публичного сервитута Статья 23 Земельного кодекса Российской Федерации; Закон Волгоградской области от 16.01.2018г. №7-ОД « о некоторых вопросах упорядочения выпаса и прогона сельскохозяйственных животных и птицы на территории Волгоградской области.	

АДМИНИСТРАЦИЯ
Светлоярского муниципального района
Волгоградской области

44-90 19.09.21

Генеральный план Червленовского сельского поселения Светлоярского муниципального района Волгоградской области утвержденный решением Совета депутатов Червленовского сельского поселения Светлоярского муниципального района Волгоградской области от 08.12.2015г. №26/51
 Протокол селекторного совещания заместителя Губернатора Волгоградской области Г.А. Шевцова с главами муниципальных образований Волгоградской области 23.11.2021 № 18-ШТ от 01.12.2021.

8 Сведения о правообладателе, которое переносится в связи с изъятием земельного участка для государственных или муниципальных нужд, в случае, если заявитель не является собственником указанного инженерного сооружения (в данном случае указываются сведения в объеме, предусмотренном строкой 2 настоящей формы) (заполняется в случае, если ходатайство об установлении публичного сервитута подается с целью установления публичного сервитута в целях реконструкции инженерного сооружения, которое переносится в связи с изъятием такого земельного участка для государственных или муниципальных нужд).

9 Кадастровые номера земельных участков (при их наличии), в отношении которых подано ходатайство об установлении публичного сервитута, адреса или иное описание местоположения таких земельных участков.

34:26:030201:68
34:26:030201:70

10 Право, на котором принадлежит заявителю (если подано ходатайство об установлении публичного сервитута в целях прогона сельскохозяйственных животных).

11 Сведения о способах представления результатов рассмотрения ходатайства:

в виде электронного документа, который направляется уполномоченным органом заявителю посредством электронной почты

нет
(да/нет)

в виде бумажного документа, который заявитель получает непосредственно при личном обращении или посредством почтового отправления

да
(да/нет)

12 Документы, прилагаемые к ходатайству:

Решение совета Депутатов Червленовского сельского поселения от 08.12.2015г. №26/51

13 Подтверждаю согласие на обработку персональных данных (сбор, систематизацию, накопление, хранение, уточнение (обновление, изменение), использование, распространение (в том числе передачу), обезличивание, блокирование, уничтожение персональных данных, а также иных действий, необходимых для обработки персональных данных в соответствии с законодательством Российской Федерации), в том числе в автоматизированном режиме

14 Подтверждаю, что сведения, указанные в настоящем ходатайстве, на дату представления ходатайства достоверны; документы (копии документов) и содержащиеся в них сведения соответствуют требованиям, установленным статьей 39.41 Земельного кодекса Российской Федерации

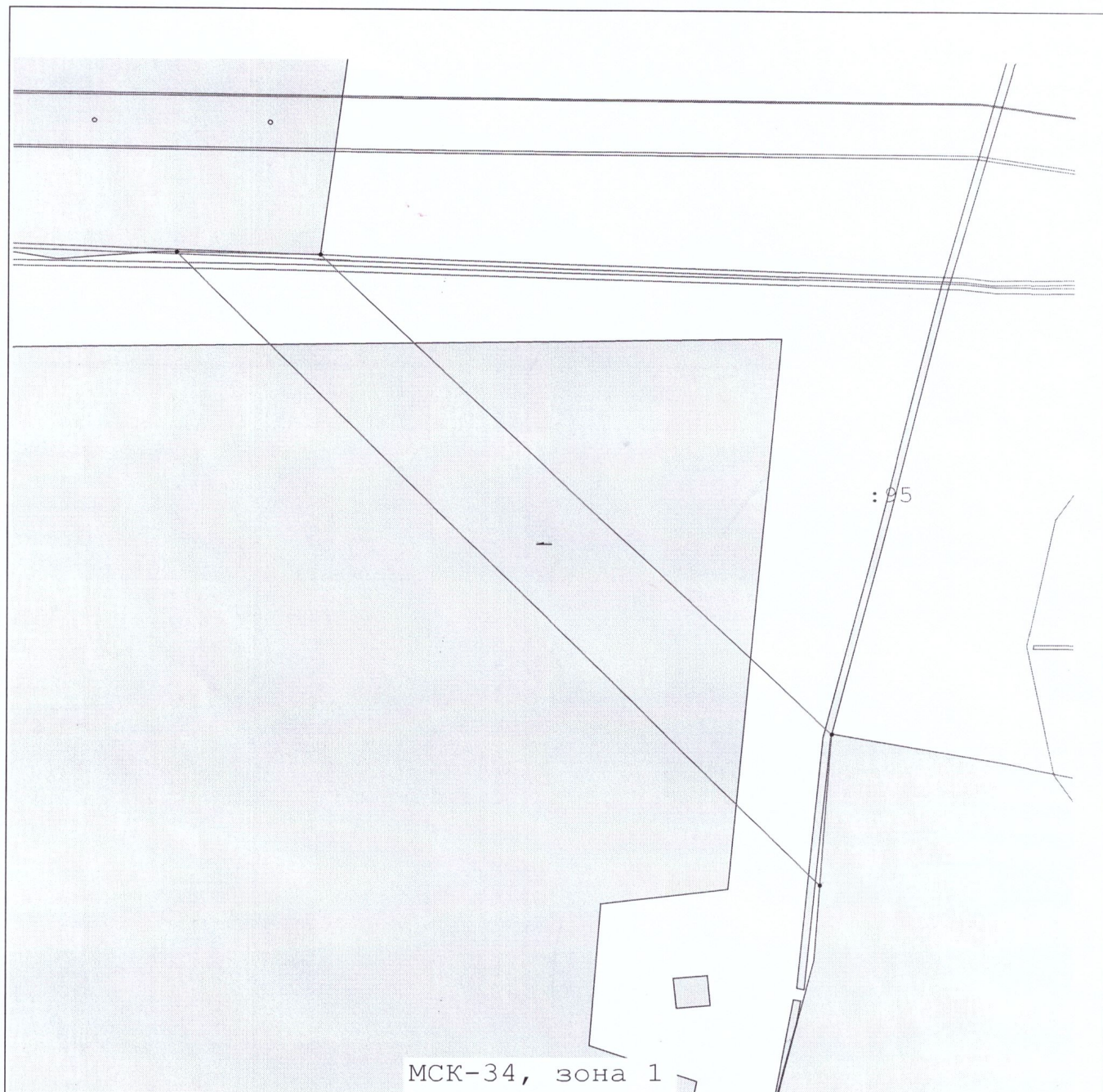
15 Подпись главы Червленовского сельского поселения

Дата:

(подпись)

А.П.Хабаров
(инициалы, фамилия)

« ____ » _____ г.



МСК-34, зона 1

Масштаб 1:5 000

Условные обозначения:

- -
 -
 -
- -
 -
 -
- -
 -
 -
- -
 -
 -

Раздел 2

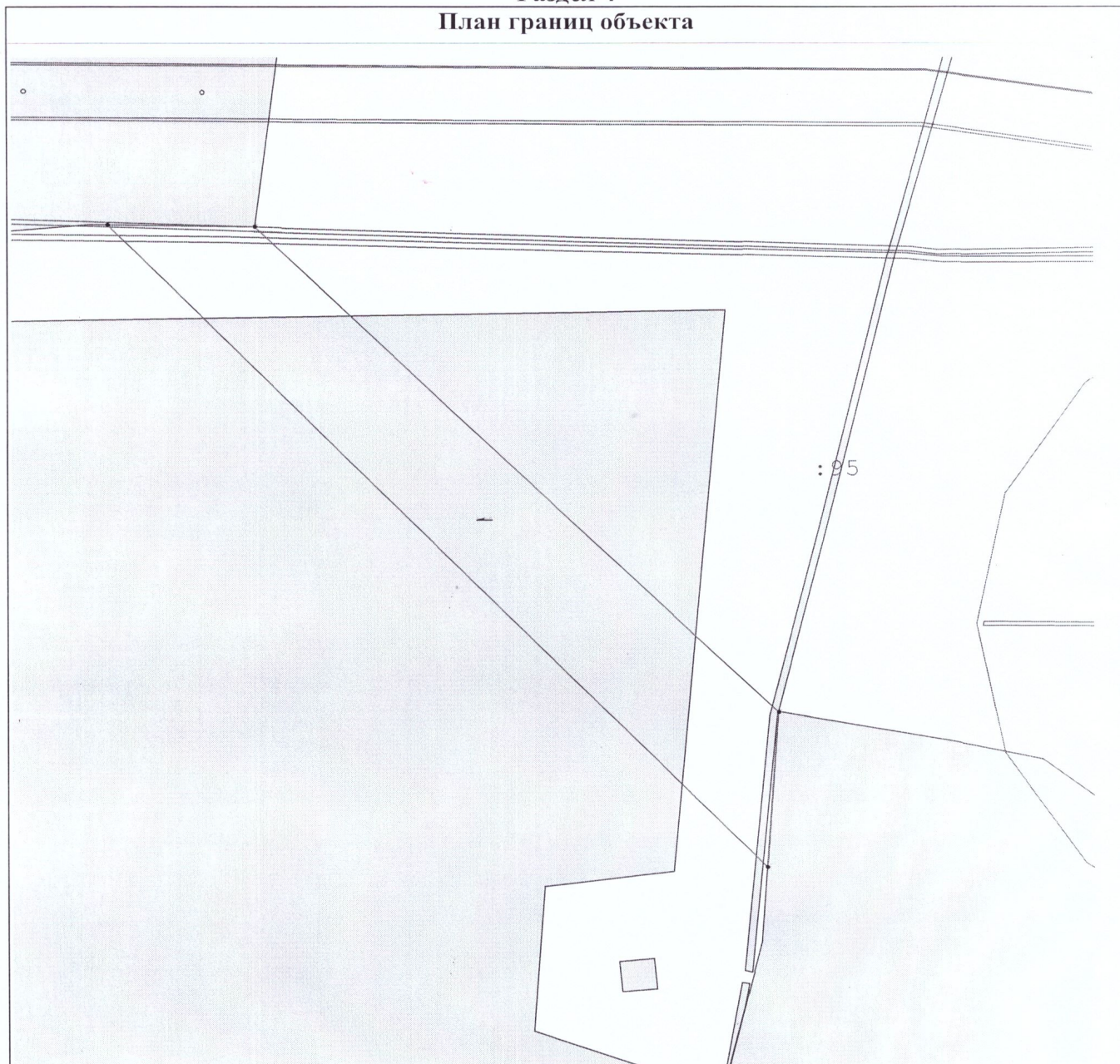
Сведения о местоположении границ объекта

1. Система координат МСК-34, зона 1

2. Сведения о характерных точках границ объекта





Обозначение характерных точек границ	Координаты, м		Метод определения координат характерной точки	Средняя квадратическая погрешность положения характерной точки (Mt), м	Описание обозначения точки на местности (при наличии)
	X	Y			
1	2	3	4	5	6
н1	449 979,13	1 402 949,35	Метод спутниковых геодезических измерений (определений)	0,10	—
н2	449 551,21	1 403 370,54		0,10	
н3	449 414,64	1 403 361,34		0,10	
н4	449 980,68	1 402 831,50		0,10	
н1	449 979,13	1 402 949,35		0,10	
3. Сведения о характерных точках части (частей) границы объекта					
1	2	3	4	5	6
—	—	—	—	—	—

Раздел 4
План границ объекта



Масштаб 1:5 000

Используемые условные знаки и обозначения:

-  - Граница кадастрового квартала
-  - Граница устанавливаемой зоны публичного сервитута
-  - Характерная точка охранной зоны
-  - Существующая часть границы, имеющиеся в ГКН сведения о которой достаточны для определения ее местоположения

Подпись _____ Дата « ____ » _____ 20 ____ г.

Место для оттиска печати (при наличии) лица, составившего описание местоположения границ объекта